



Vu pour être annexé à mon arrêté en date de ce jour

AUXERRE, le 23 MAI 2016

Le Préfet


















Christophe MORAUD

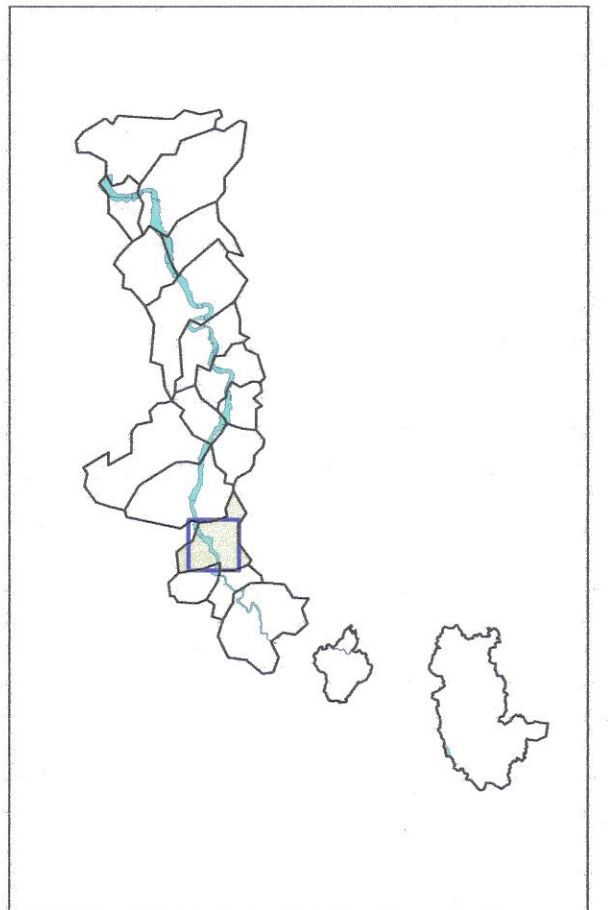
# Commune de SAINT-PERE

## PLAN DE PREVENTION DES RISQUES NATURELS INONDATIONS (P.P.R.I.)

### CARTE DES ENJEUX

#### Légende :

-  Emprise de l'aléa inondation de la Cure
-  Zone d'urbanisation dense
-  Zone d'urbanisation lâche, excentrée
-  Zone d'urbanisation future
-  Zone d'activité
-  Zone d'activité future
-  Bâtiment d'exploitation agricole, hangar
-  Zone de loisirs
-  Autre zone (Agricole, forestière)
-  Mairie
-  Etablissement Recevant du Public, Enjeu particulier
-  Réseau ferrée
-  Réseau routier national
-  Réseau routier départemental
-  Réseau routier communal
-  Rivière la Cure et canal de Vermenton
-  Limite communale



Réalisation : Alp'Géorisques

Etablie le : janvier 2008

Echelle : 1/5 000

Edition : Alp'Géorisques

Modifiée le :

